

LEGENDA PARCEL A OBJEKTŮ

- HRANICE ŘEŠENÉHO ÚZEMÍ
4710,0 M2 (VČET. SLEZDOU)
- NOVOSTAVBA HASIČSKÉ ZBRONICE
448,0 M2
- STÁVAJÍCÍ OBJEKTY A STANBY
- STÁVAJÍCÍ HRANICE PARCEL
- OPLOČENÍ

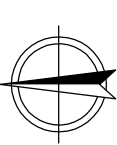
LEGENDA SÍTÍ

- STÁVAJÍCÍ
- VODOVOD VE SPRÁVĚ ČVKA a.s.
- DEŠŤOVÁ KANALIZACE VE SPRÁVĚ HZS JČ KRAJE
- SPRAŠKOVÁ KANALIZACE VE SPRÁVĚ HZS JČ KRAJE
- JEDNOTNÁ KANALIZACE VE SPRÁVĚ HZS JČ KRAJE
- KABELOVÉ VEDENÍ VE SPRÁVĚ E.ON a.s.
- VZDUŠNÉ VEDENÍ VE SPRÁVĚ E.ON a.s.
- STL PLINOVOD VE SPRÁVĚ E.ON a.s., VNITŘNÍ ROZVODY VE SPRÁVĚ HZS JČ KRAJE
- TELEKOMUNIKAČNÍ VEDENÍ VE SPRÁVĚ CETIN a.s.
- NOVÉ
- NOVÁ VODOVODNÍ PŘÍPOJKA, VENKOVNÍ VODOVOD
- NOVÁ KANALIZACE AREÁLOVÁ DEŠŤOVÁ
- NOVÁ KANALIZACE AREÁLOVÁ SPLAŠKOVÁ, KANAL. PŘÍPOJKA SPLAŠKOVÁ
- NOVÁ KANALIZACE AREÁLOVÁ SPLAŠKOVÁ, KANAL. PŘÍPOJKA SPLAŠKOVÁ
- NOVÁ KABEL. ELEKTRO PŘÍPOJKA – PŘEDPOKL. TRASA (PROJEKT E.ON)
- AREÁLOVÝ ROZVOD ELEKTRO
- KABELOVÉ AREÁLOVÉ TRASY NN, OVLÁDÁNÍ A OSVĚTLENÍ
- UZEMNĚNÍ
- NOVÁ PLYN PŘÍPOJKA A AREÁLOVÝ ROZVOD ELEKTRO
- ODLUČOVAČ ROPNÝCH LÁTEK SE SORB. STUPNĚM
- ODLUČOVAČ ROPNÝCH LÁTEK
- USAZOVACÍ JMKKA
- KANALIZAČNÍ ŠACHTA ŽB PREFAB. Ø1,0 M
- VSakovací a retenční objekt
- ULIČNÍ VPUSŤ
- LINIOVÝ ŽLAB
- VODOMĚRNÁ ŠACHTA
- ARMATURNÍ ŠACHTA VODOVODU
- HYDRANT DN 80 (PŘÍPRAVA)
- MOŽNOSTI PROVODOVAT PO ZREALIZOVÁNÍ NOVÉHO ŘADU – VIZ VAS
- HLAVNÍ UZÁVĚR PLYNU – KULOVÝ KOHOUT DN 25
- ELEKTROMĚR, PILÍŘ A PŘÍPOJK. SKŘÍN
- AREÁL. OSVĚTLENÍ
- ORL1
- ORL2
- UJ
- Š
- VRO
- UV
- Z
- VŠ
- AS
- H
- HUP
- RE+PS
- OS



UPOZORNĚNÍ

ZÁKRESY PODZEMNÍCH ZÁŘÍZENÍ (SÍTÍ) A HRANIC PARCEL NESLOUŽÍ JAKO VÝTOČNÍKÝ VÝKRES.
PŘED ZAHÁJENÍM STAVEBNÍCH PRACÍ JE NUTNÉ ZAJISTIT JEJICH VYTVOŘENÍ A OZNAČENÍ DLE PLANNÝCH PŘEDPISŮ.
STAVEBNÍCH PRACÍ JE NUTNÉ PŘESNĚ VYTVOŘENÍ

KÚ. DAČICE



| | | | | |
|---|---------------------|--|--------------|---------------|
| Projekt | Zapojení projektant | | Projektant | |
| VÝSTAVBA HASIČSKÉ ZBRONICE PRO SDH DAČICE NA POZEMKU PČ. 2431/8 V KÚ. DAČICE | Ing. Jiří Kopr | | Pavel Kohout | |
| | Město Dačice | | | |
| | Kraj Vysočina | | | |
| | PPD | | 202126 | |
| | Město Dačice | | 1:300 | |
| Číslo C - SITUACNÍ VÝKRES Název výkru SITUACE KOORDINAČNÍ | Suprov.PP | | Zadavka | Číslo výkresu |
| | PPD | | 202126 | C03 |
| | Město Dačice | | Město | Part |
| | Okres | | Dačice | |
| | Datum | | 01/2017 | |
| | J. Hradek | | | |



f-plan
spol. s r. o.

Inženýrská činnost > projektování staveb

F-plan spol. s r. o. | náměstí Míru 460, 378 81 Slavonice | IČO: 260 89 297 | DIČ: CZ26089297 | tel.: 384 493 323 | mob.: 605 288 653 | fax: 384 493 525 | e-mail: info@f-plan.cz

